Secteur 13 - De la chaussée du Roubieu à la confluence du Durzon

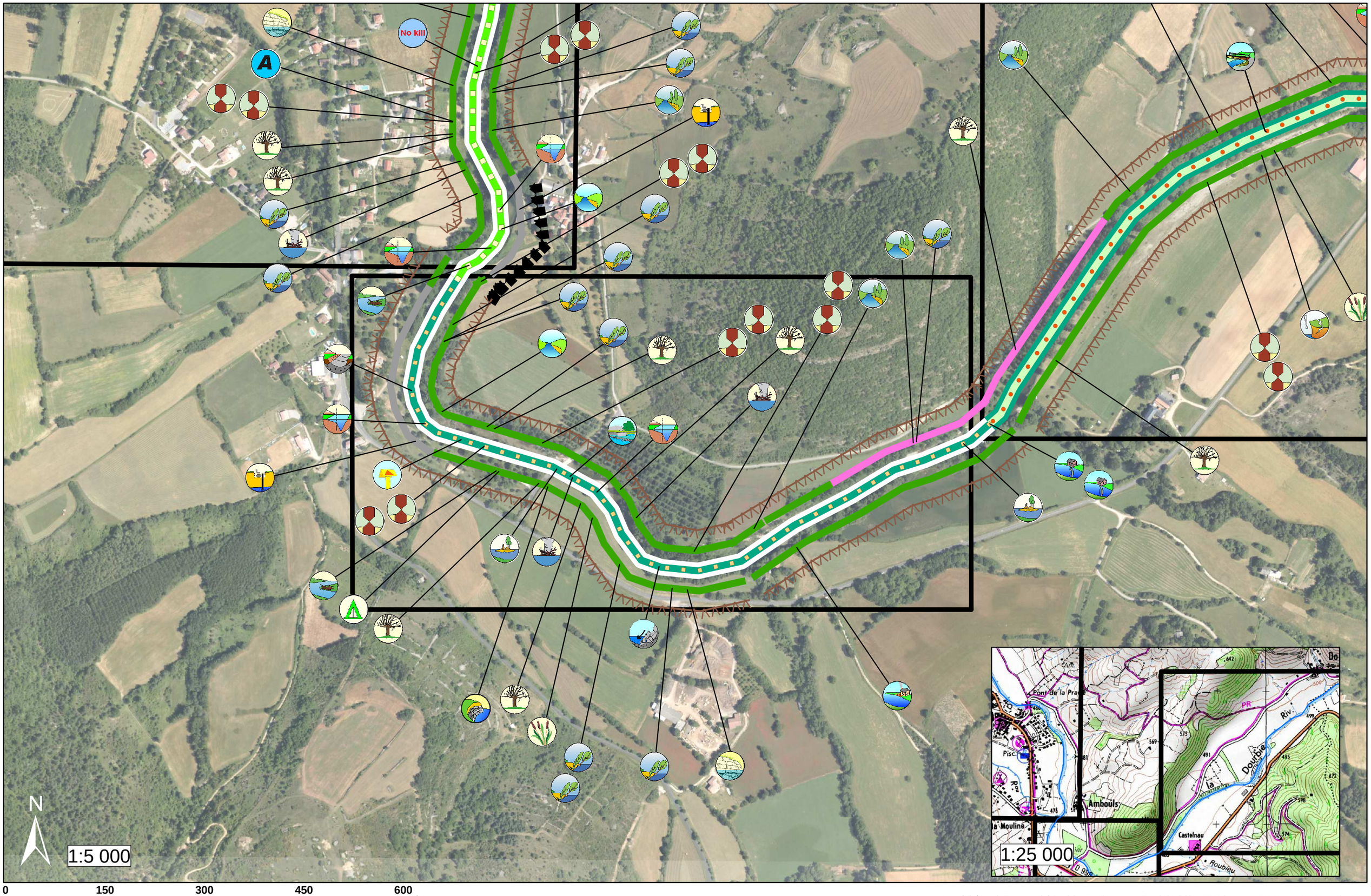

0 150 300 450 600 Mètres

Carte réalisée par le Parc naturel régional des Grands Causses - Extrait des fichiers BD Ortho® Scan 25®- ©IGN 2012 - Septembre 2012

Secteur 14- De la confluence du Durzon au terrain de foot de Nant

Programme Pluriannuel de Gestion
Etat des lieux

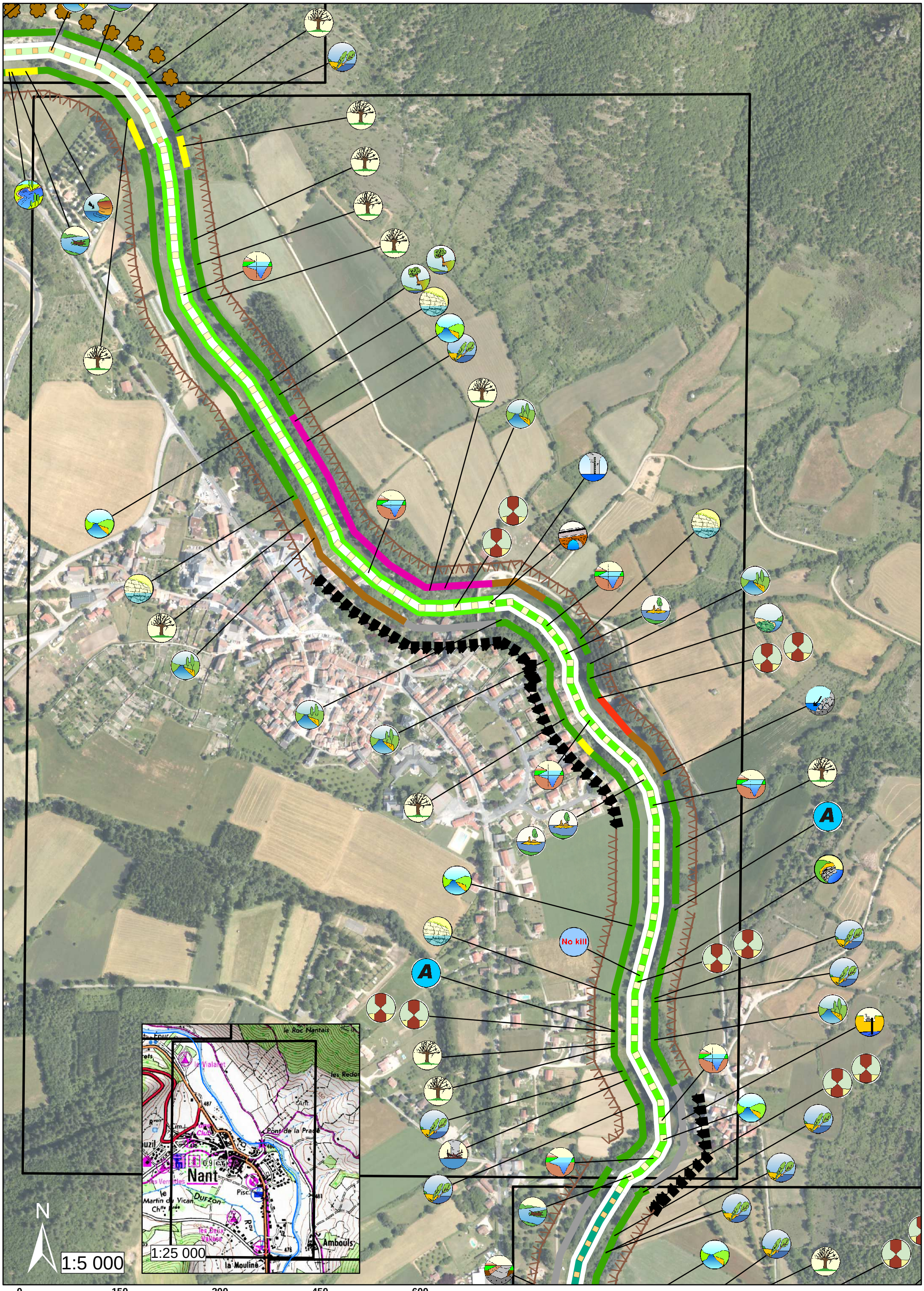

Carte réalisée par le Parc naturel régional des Grands Causses -
Extrait des fichiers BD Ortho® Scan 25®- ©IGN 2012 - Septembre 2012

Secteur 15- Du terrain de foot de Nant au pont de Vellas

Programme Pluriannuel de Gestion
Etat des lieux

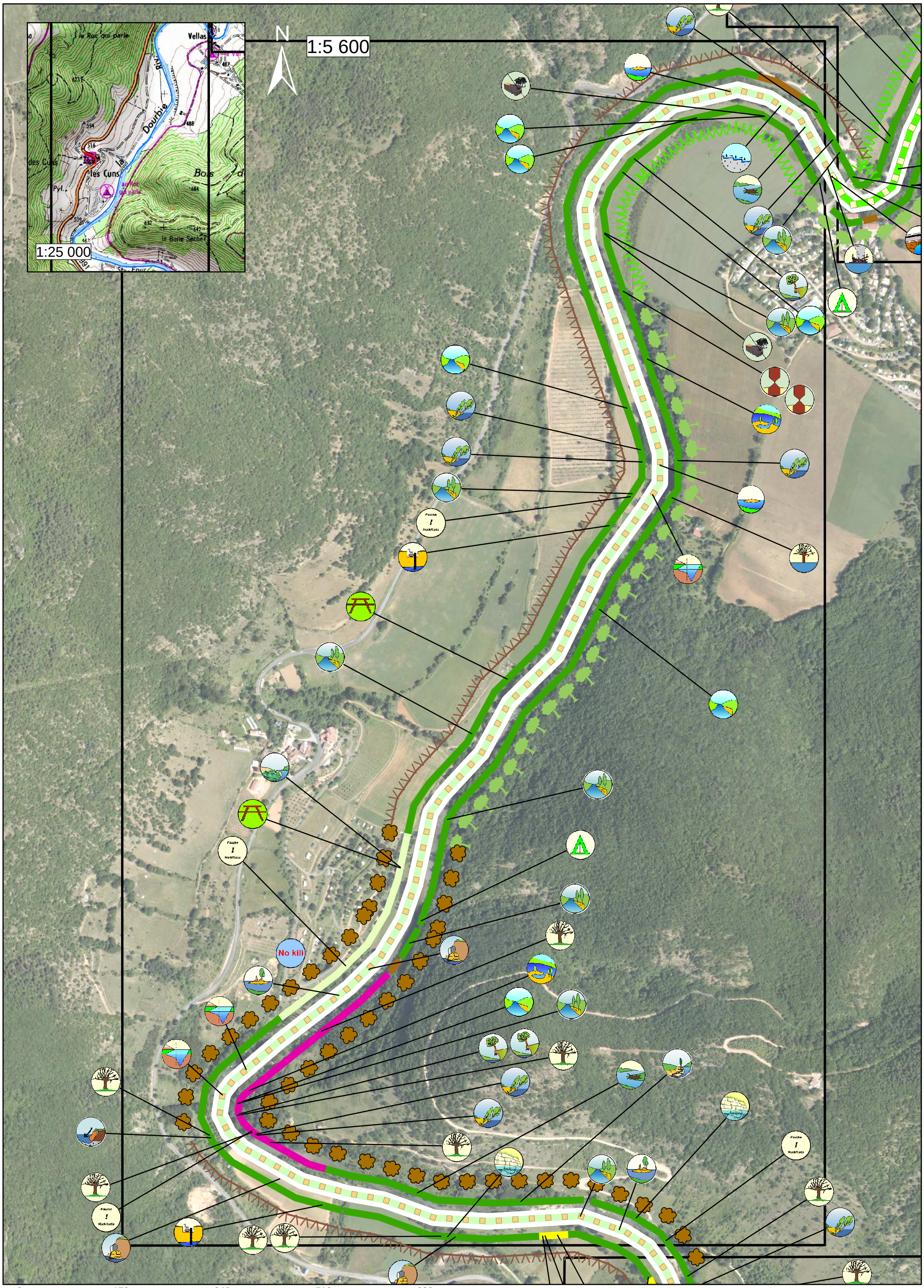

Carte réalisée par le Parc naturel régional des Grands Causses -
Extrait des fichiers BD Ortho® Scan 25®- ©IGN 2012 - Septembre 2012

Secteur 16- Du pont de Vellas au pont de Cantobre
Secteur 17- Du pont de Cantobre à la confluence du Trévezel

Programme Pluriannuel de Gestion
Etat des lieux

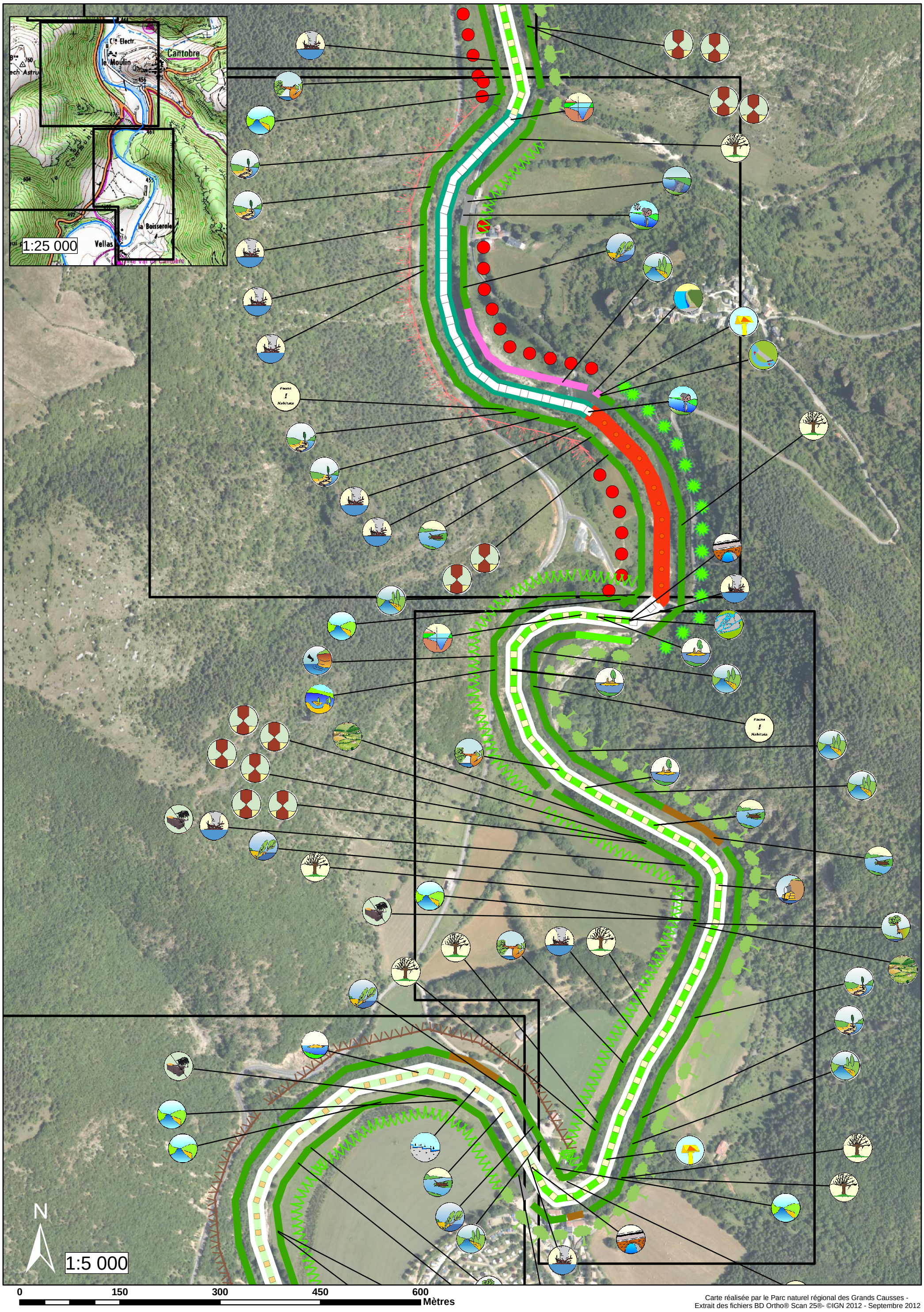

Carte réalisée par le Parc naturel régional des Grands Causses -
Extrait des fichiers BD Ortho® Scan 25®- ©IGN 2012 - Septembre 2012

Secteur 18 - De la confluence du Trévezel à la limite de Nant (Rive Droite)
Secteur 19 - De la limite de Nant (Rive Droite) à 400 mètres en amont de Gardies
Secteur 20 - De 400 mètres en amont de Gardies aux Moulinets

Programme Pluriannuel de Gestion
Etat des lieux

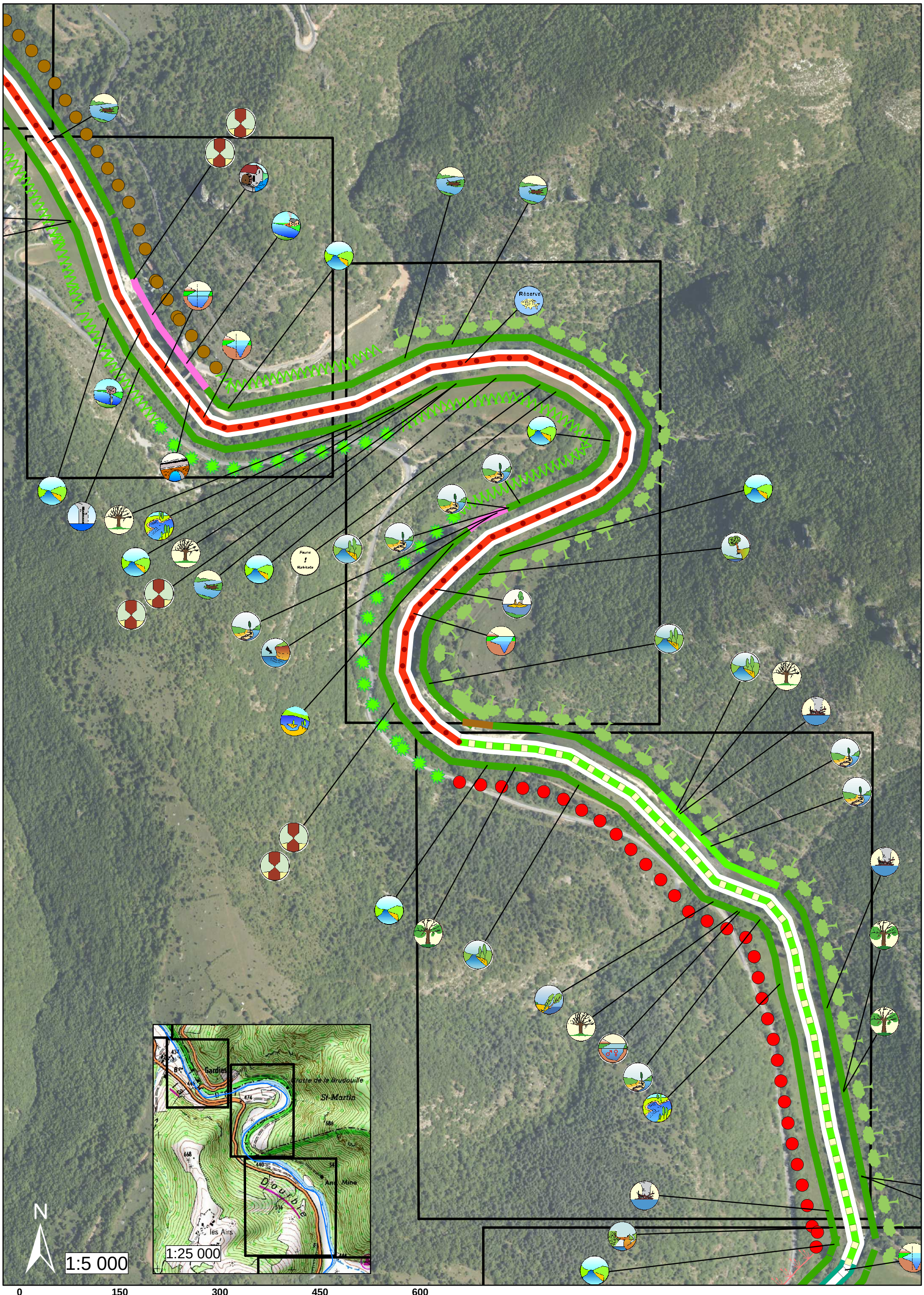

Carte réalisée par le Parc naturel régional des Grands Causses -
Extrait des fichiers BD Ortho® Scan 25®- ©IGN 2012 - Septembre 2012

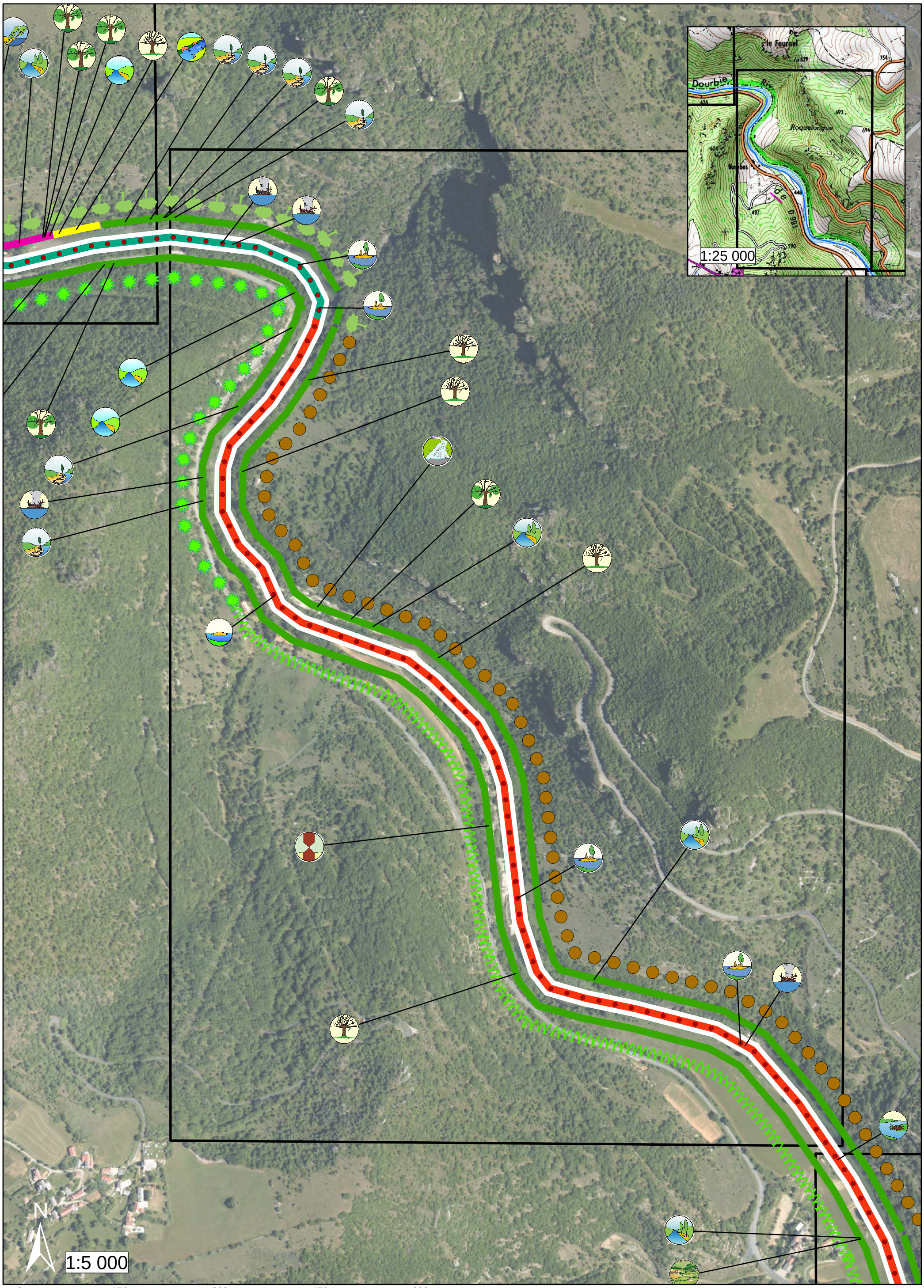

Carte réalisée par le Parc naturel régional des Grands Causses -
Extrait des fichiers BD Ortho® Scan 25®- ©IGN 2012 - Septembre 2012

Secteur 22 - Du Fournel aux Carbonies

Programme Pluriannuel de Gestion Dourbie et affluents
Etat des lieux

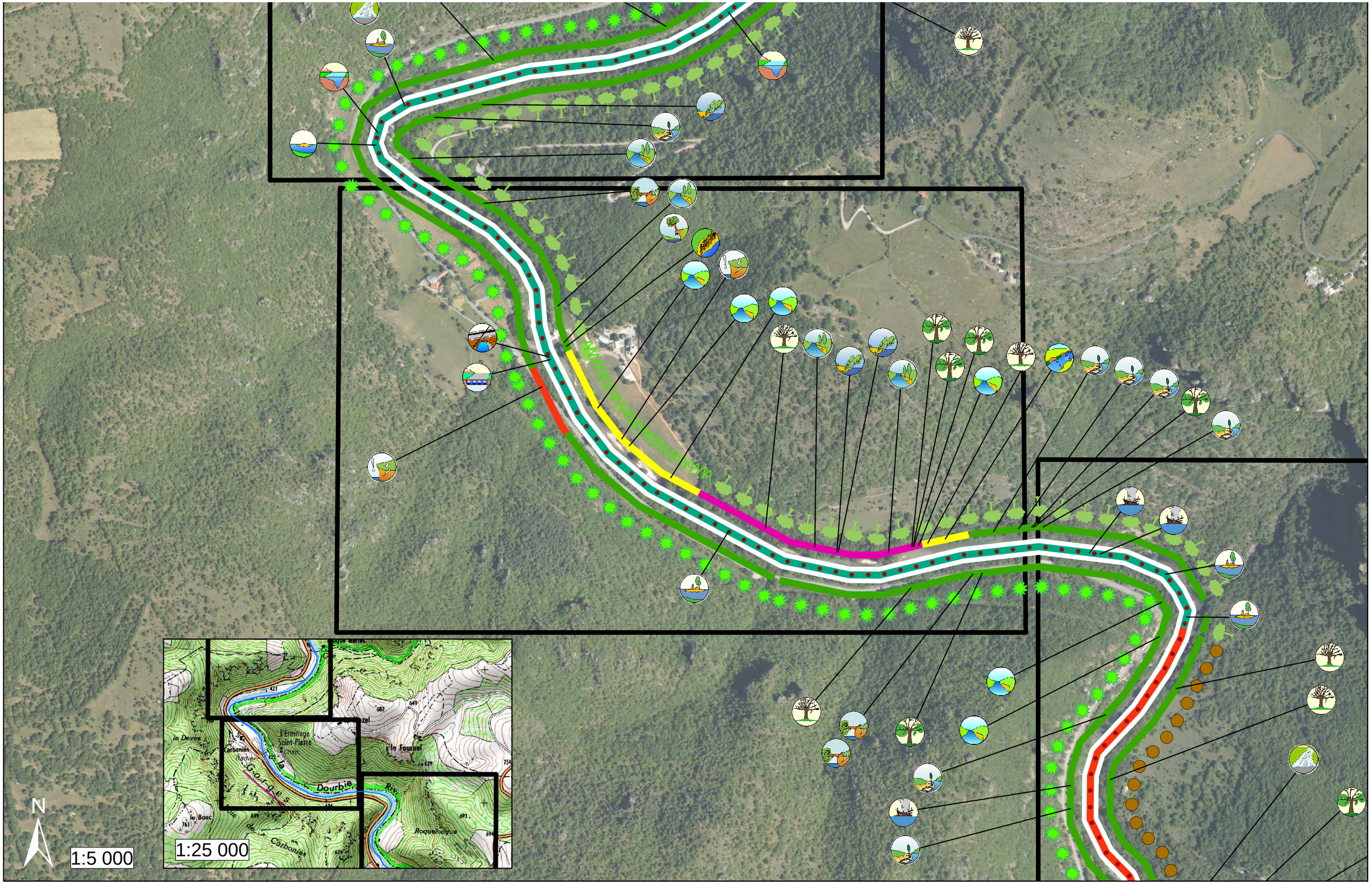

Carte réalisée par le Parc naturel régional des Grands Causses - Extrait des fichiers BD Ortho® Scan 25®- ©IGN 2012 - Septembre 2012

Secteur 23- Des Carbonies au ravin de Rajats

Programme Pluriannuel de Gestion
Etat des lieux

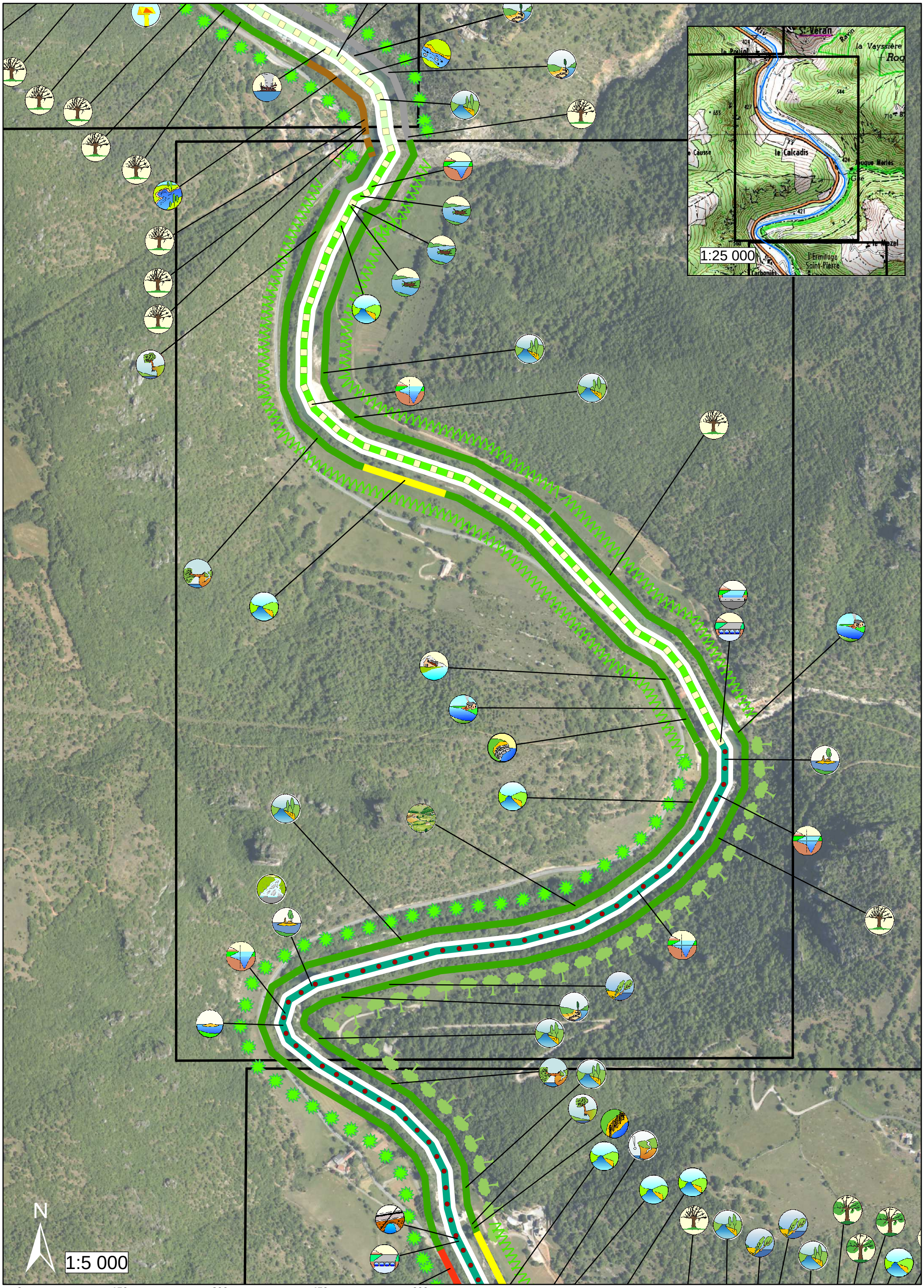

Carte réalisée par le Parc naturel régional des Grands Causses -
Extrait des fichiers BD Ortho® Scan 25®- ©IGN 2012 - Septembre 2012

Secteur 24- Du ravin de Rajats au pont des Fournets

Programme Pluriannuel de Gestion
Etat des lieux

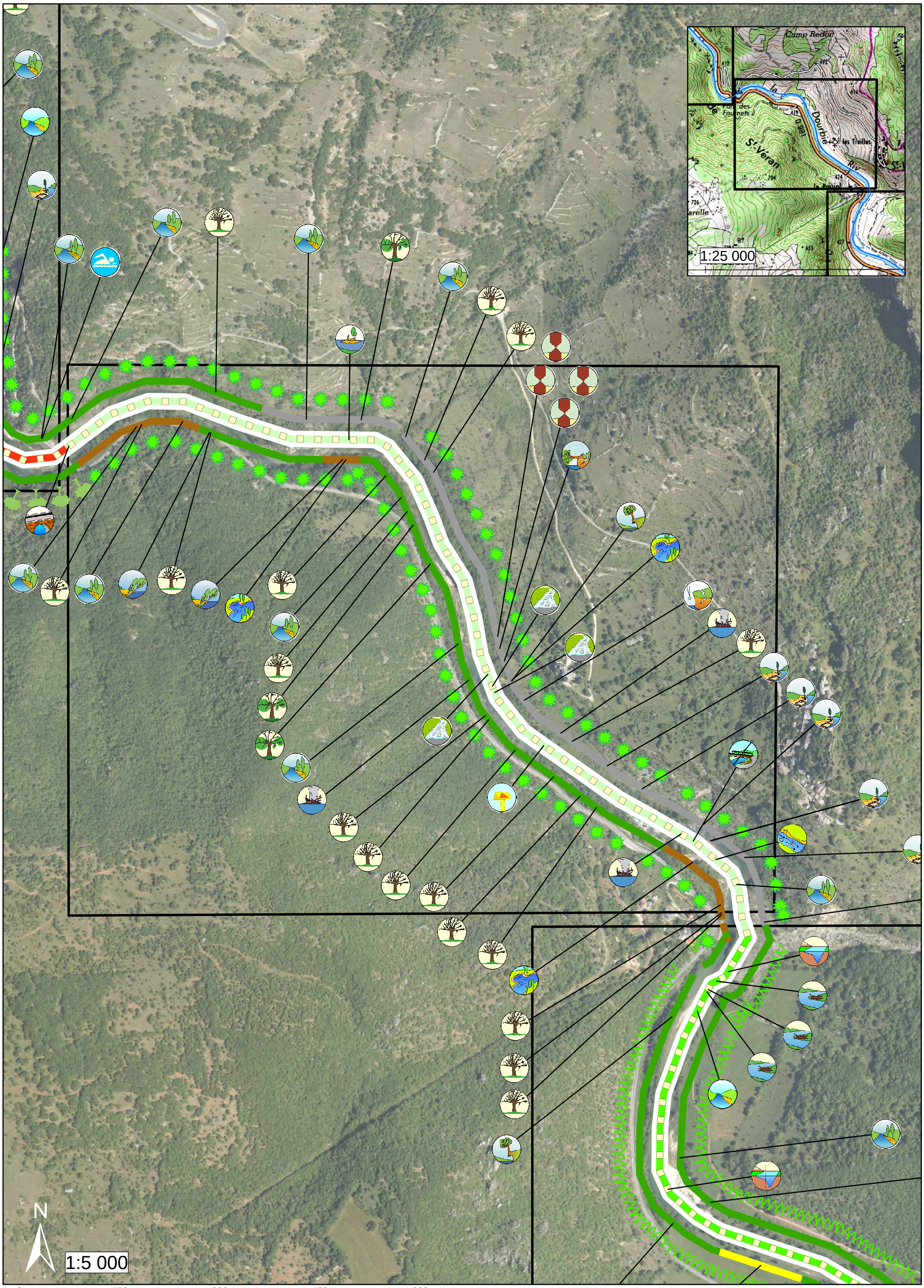

Carte réalisée par le Parc naturel régional des Grands Causses -
Extrait des fichiers BD Ortho® Scan 25®- ©IGN 2012 - Septembre 2012

Secteur 25- Du pont des Fournets au moulin de Corp

Programme Pluriannuel de Gestion
Etat des lieux

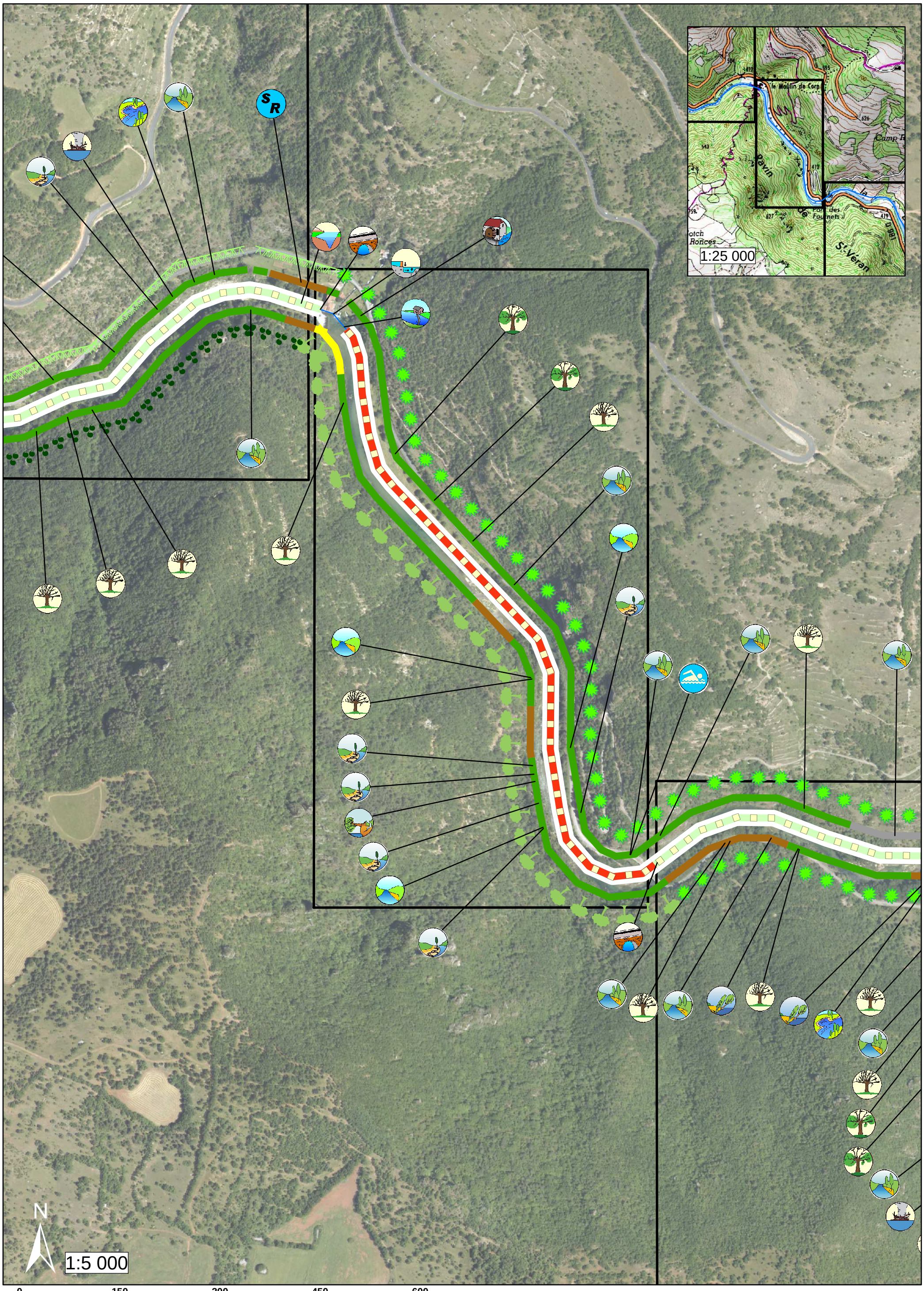

Carte réalisée par le Parc naturel régional des Grands Causses -
Extrait des fichiers BD Ortho® Scan 25®- ©IGN 2012 - Septembre 2012

Secteur 26 - Du moulin de Corp au moulin de la Caze

Programme Pluriannuel de Gestion Dourbie et affluents
Etat des lieux

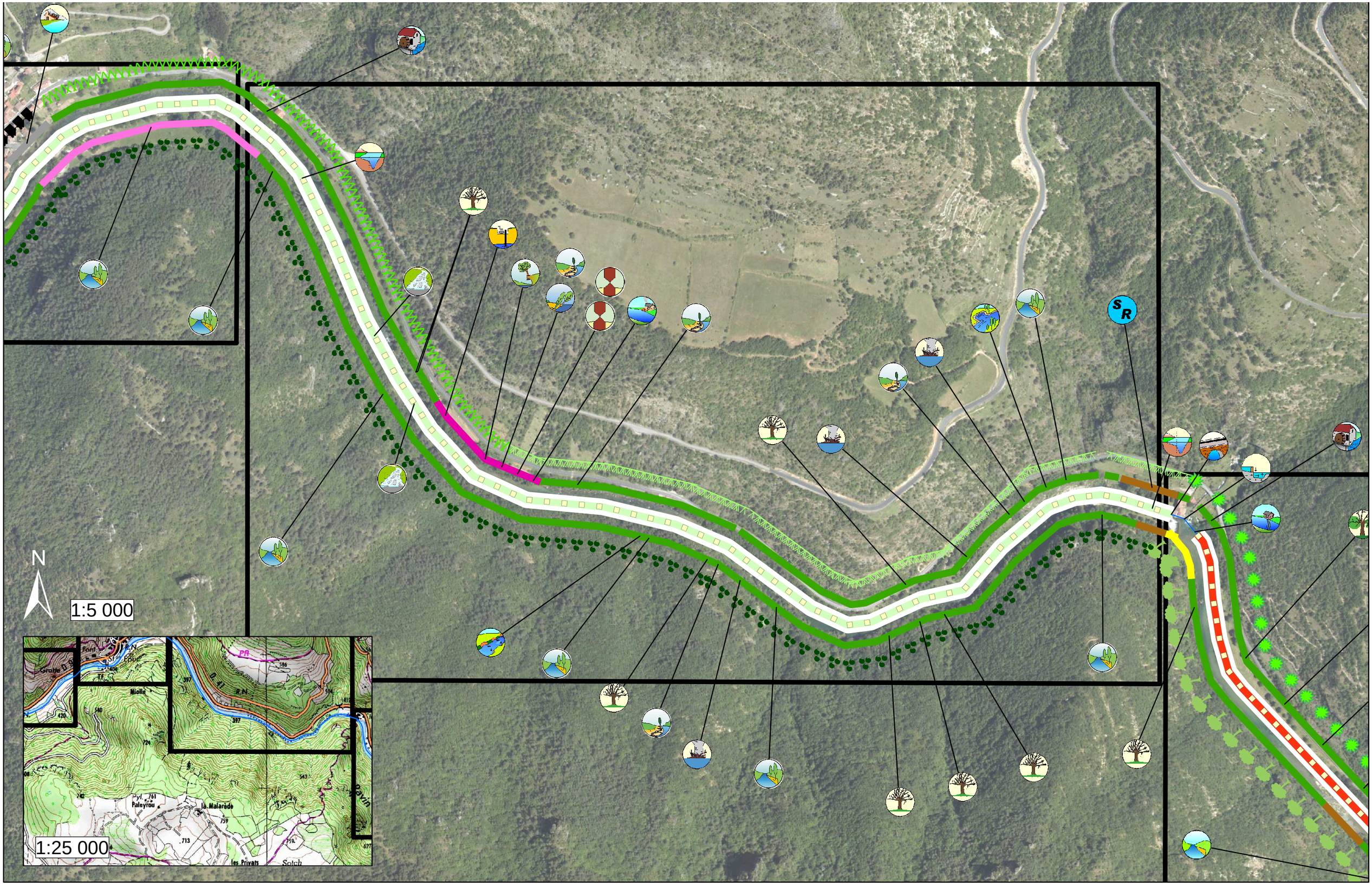

Carte réalisée par le Parc naturel régional des Grands Causses - Extrait des fichiers BD Ortho® Scan 25®- ©IGN 2012 - Septembre 2012

Secteur 27 - Du moulin de la Caze à 300 mètres en aval du pont de La Roque
Secteur 28 - De 300 mètres en aval du pont de La Roque au passage submersible de l'Esperelle

Programme Pluriannuel de Gestion Dourbie et affluents
Etat des lieux

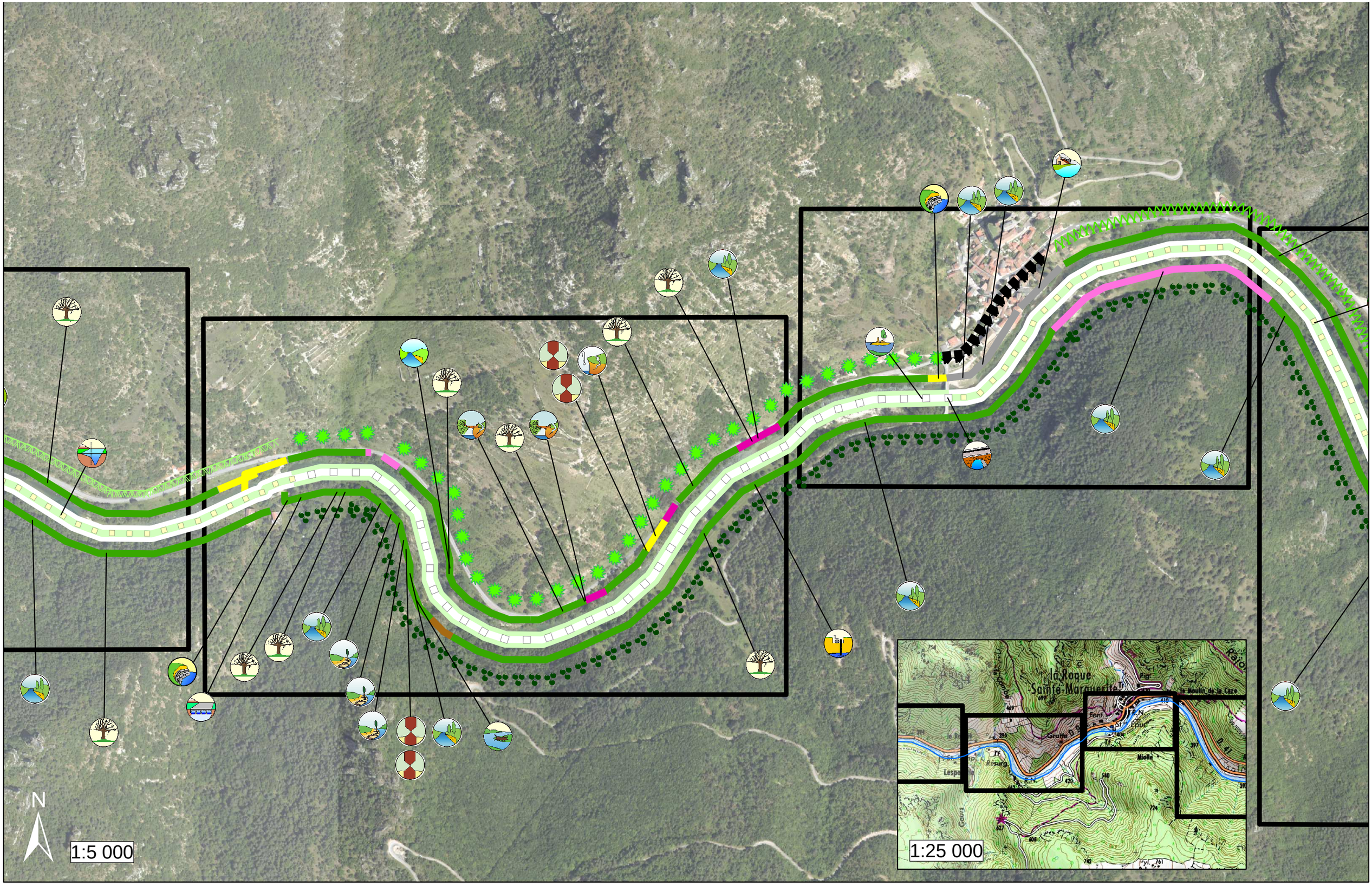

Carte réalisée par le Parc naturel régional des Grands Causses - Extrait des fichiers BD Ortho® Scan 25®- ©IGN 2012 - Septembre 2012

Secteur 29 - Du passage submersible de Lesperelle au Valat-Nègre

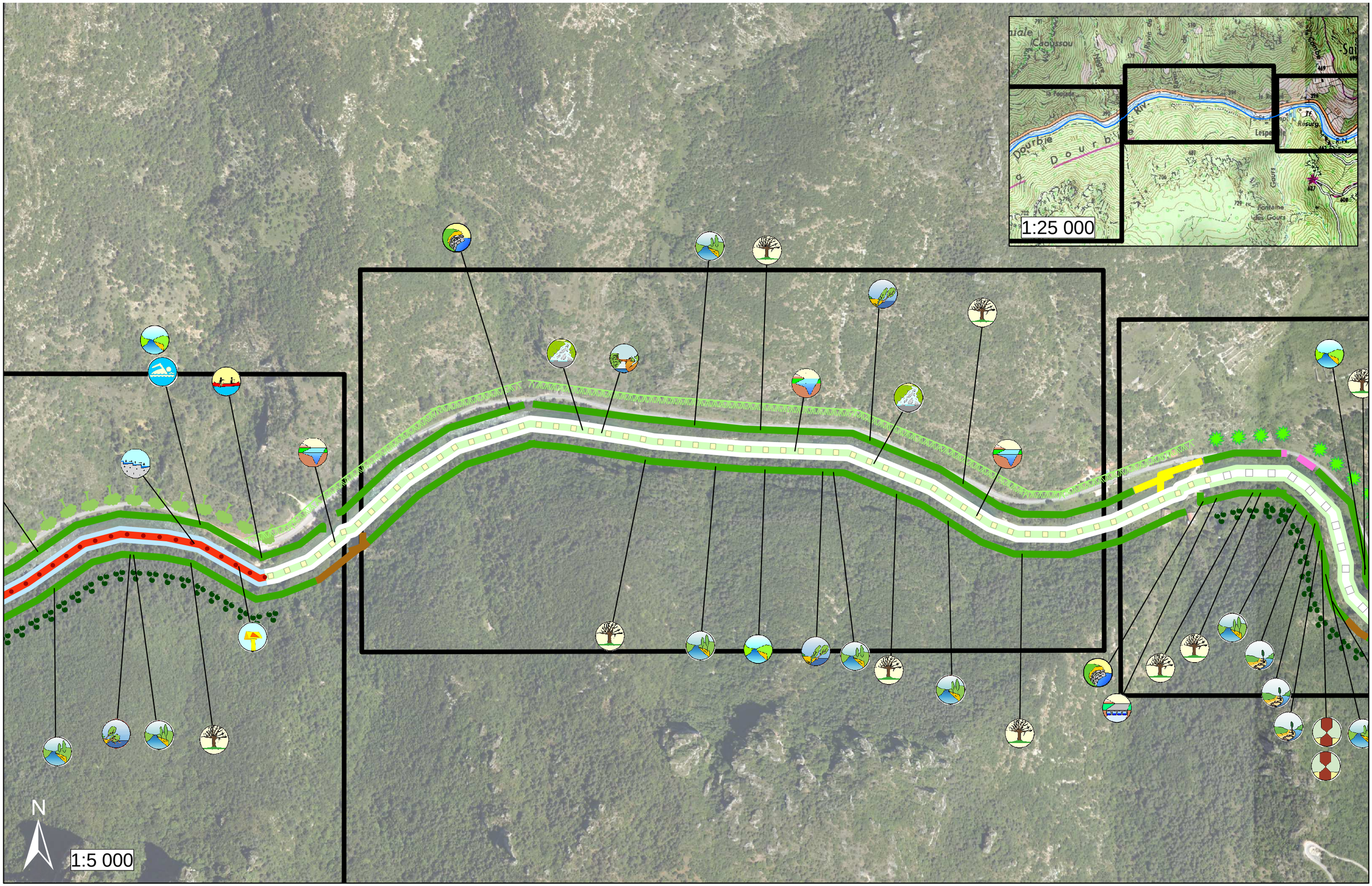

0 150 300 450 600 Mètres

Carte réalisée par le Parc naturel régional des Grands Causses - Extrait des fichiers BD Ortho® Scan 25®- ©IGN 2012 - Septembre 2012

Secteur 30 - Du Valat-Nègre à la passerelle de Langouyres

Programme Pluriannuel de Gestion Dourbie et affluents
Etat des lieux

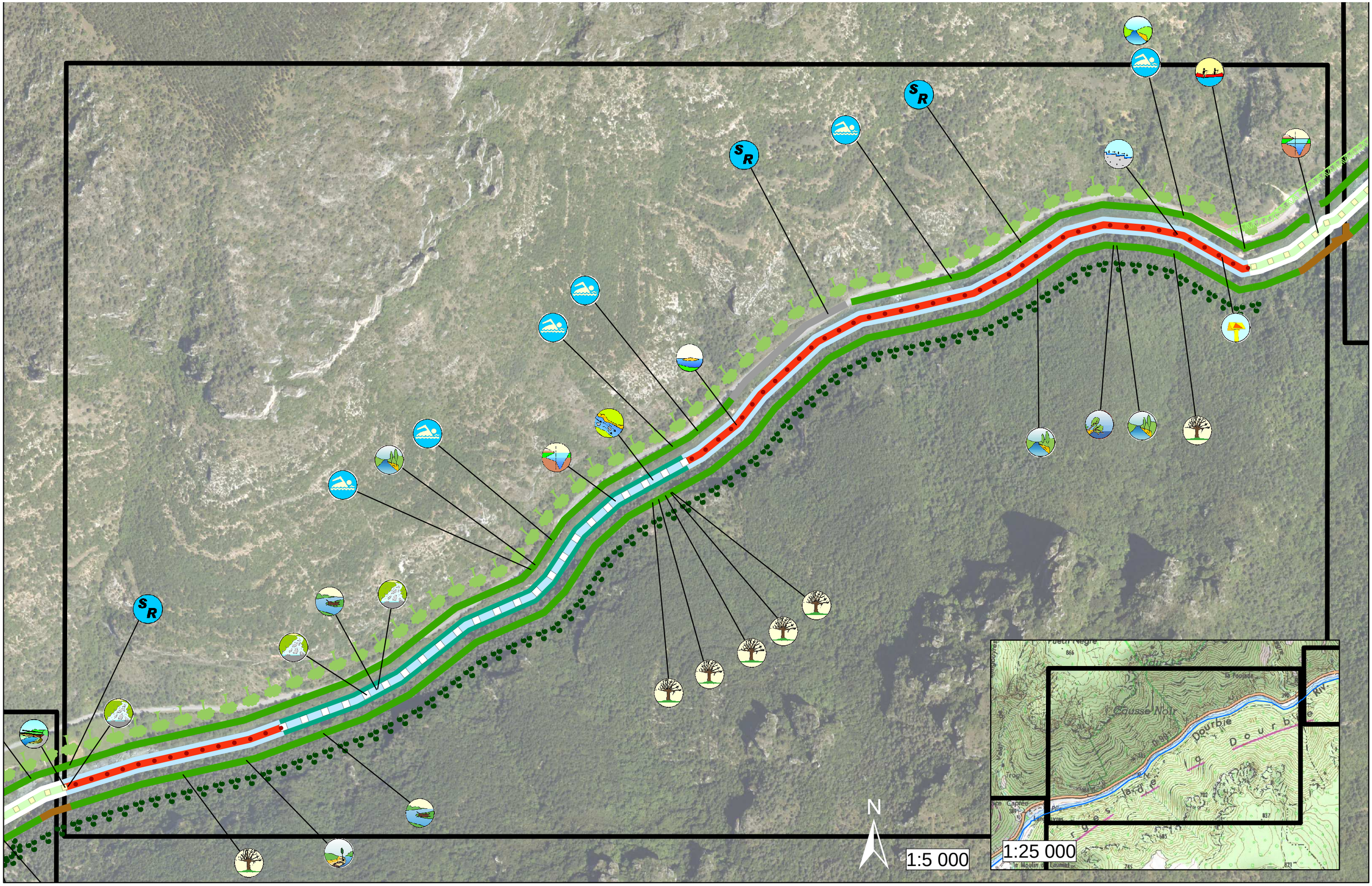

Carte réalisée par le Parc naturel régional des Grands Causses - Extrait des fichiers BD Ortho® Scan 25®- ©IGN 2012 - Septembre 2012

Secteur 31 - De la passerelle de Langouyres à l'ancienne pisciculture du Monna

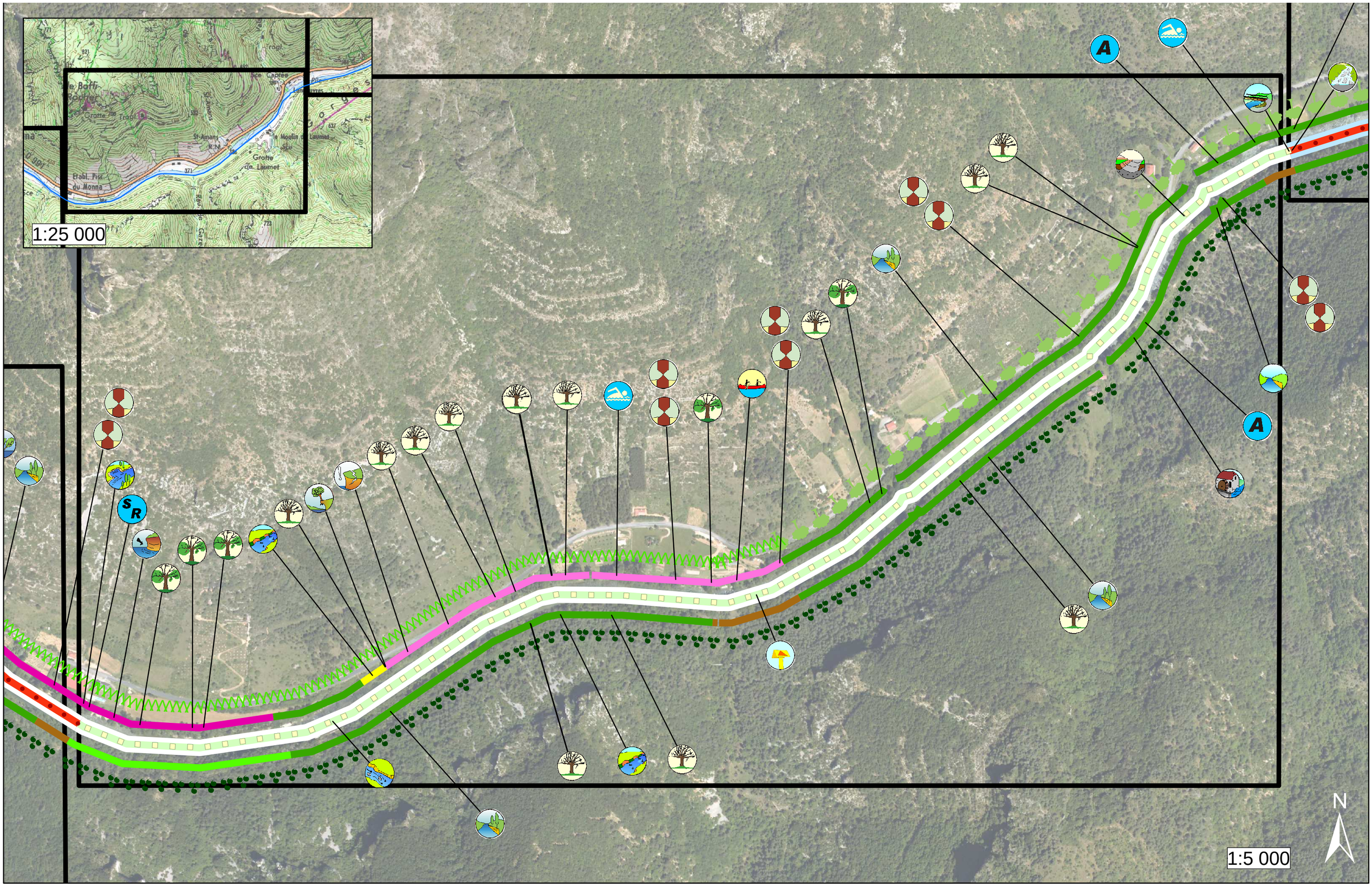

0 150 300 450 600 Mètres

Carte réalisée par le Parc naturel régional des Grands Causses - Extrait des fichiers BD Ortho® Scan 25®- ©IGN 2012 - Septembre 2012

Secteur 32 - De l'ancienne pisciculture du Monna au pont de Massebiau

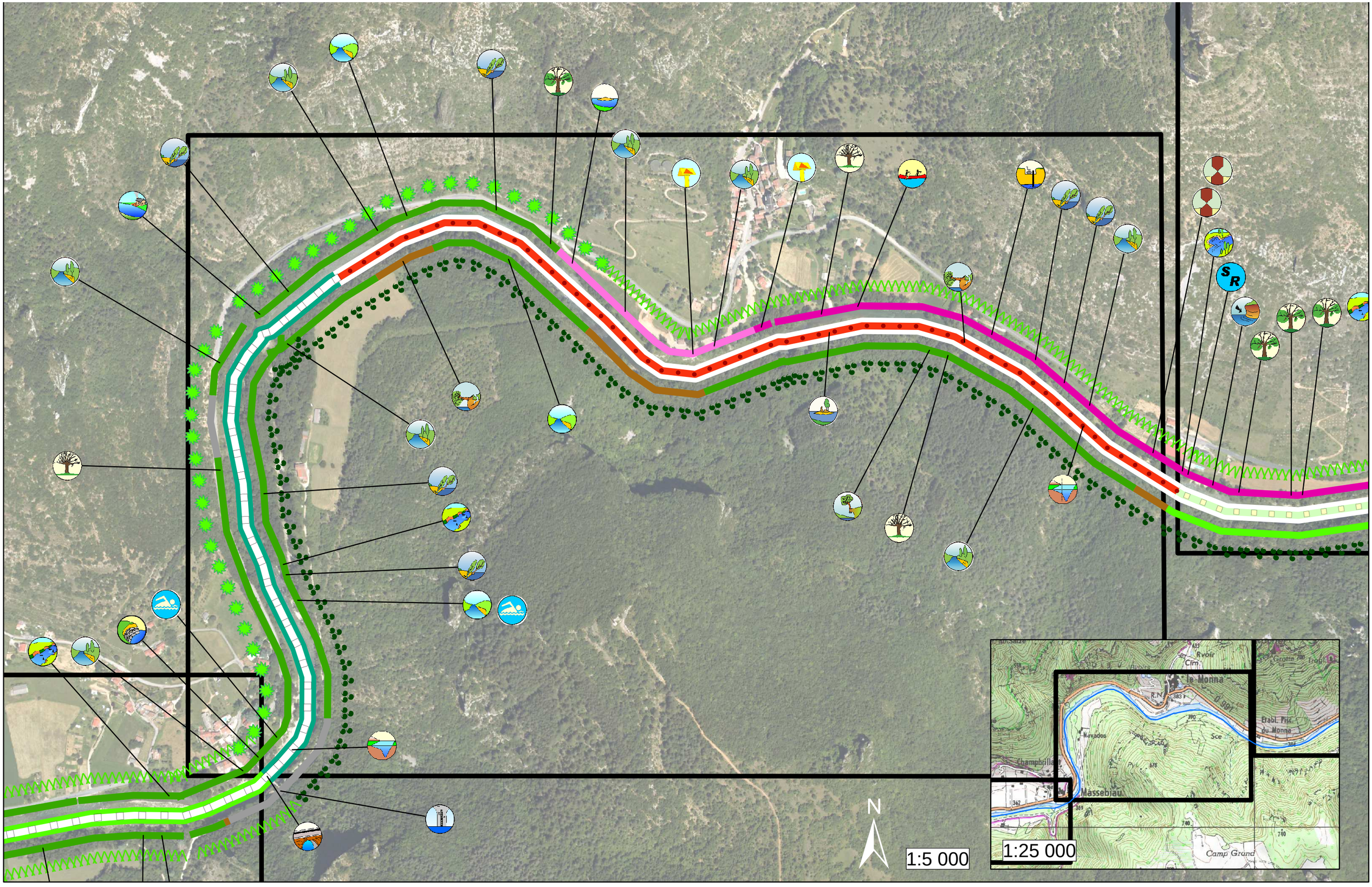

Carte réalisée par le Parc naturel régional des Grands Causses - Extrait des fichiers BD Ortho® Scan 25®- ©IGN 2012 - Septembre 2012

Secteur 33 - Du pont de Massebiau à la confluence avec le Tarn (partie amont)

Programme Pluriannuel de Gestion Dourbie et affluents
Etat des lieux

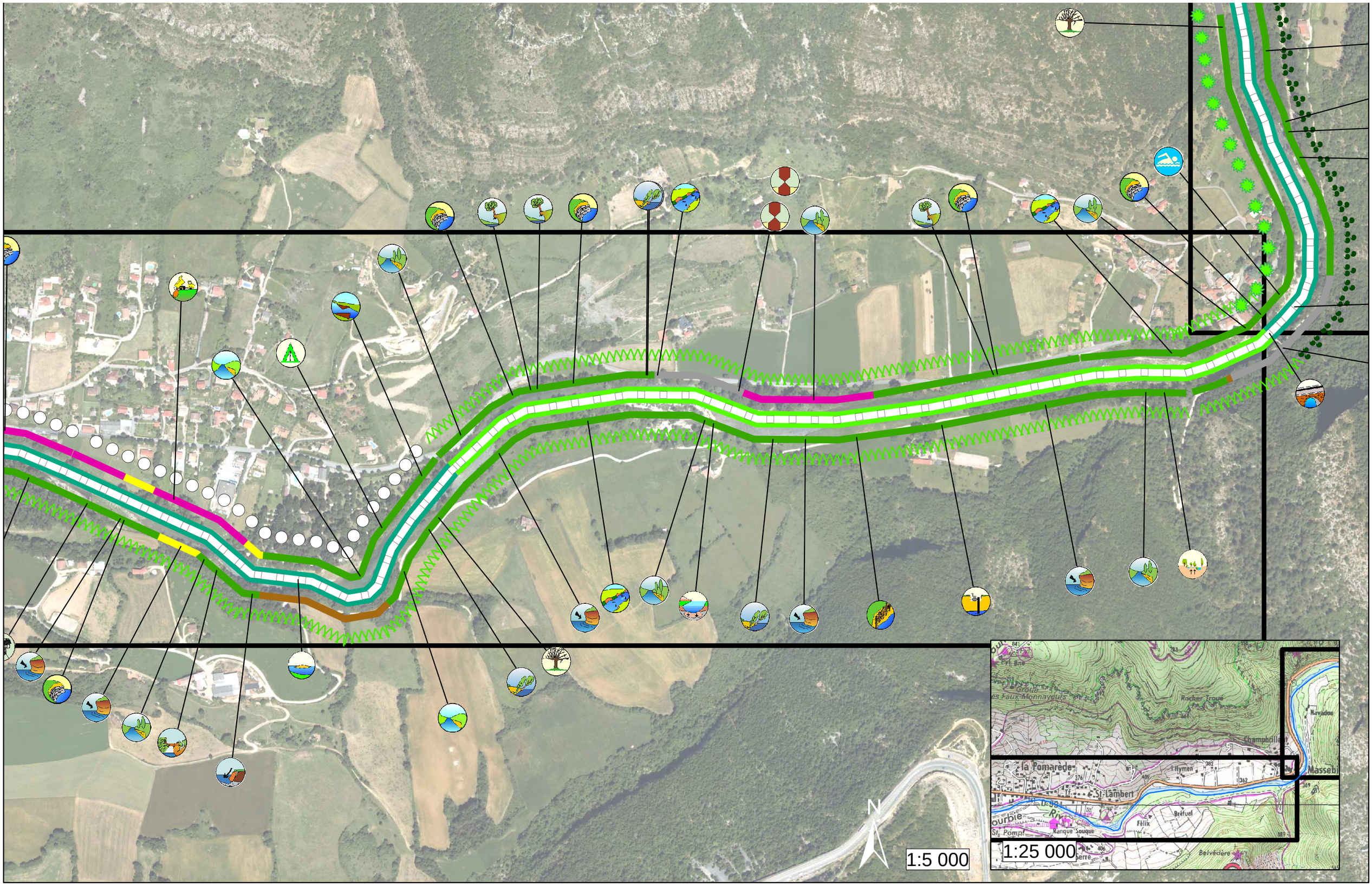

0 150 300 450 600 Mètres

Carte réalisée par le Parc naturel régional des Grands Causses - Extrait des fichiers BD Ortho® Scan 25®- ©IGN 2012 - Septembre 2012

Secteur 33 - Du pont de Massebiau à la confluence avec le Tarn (partie aval)

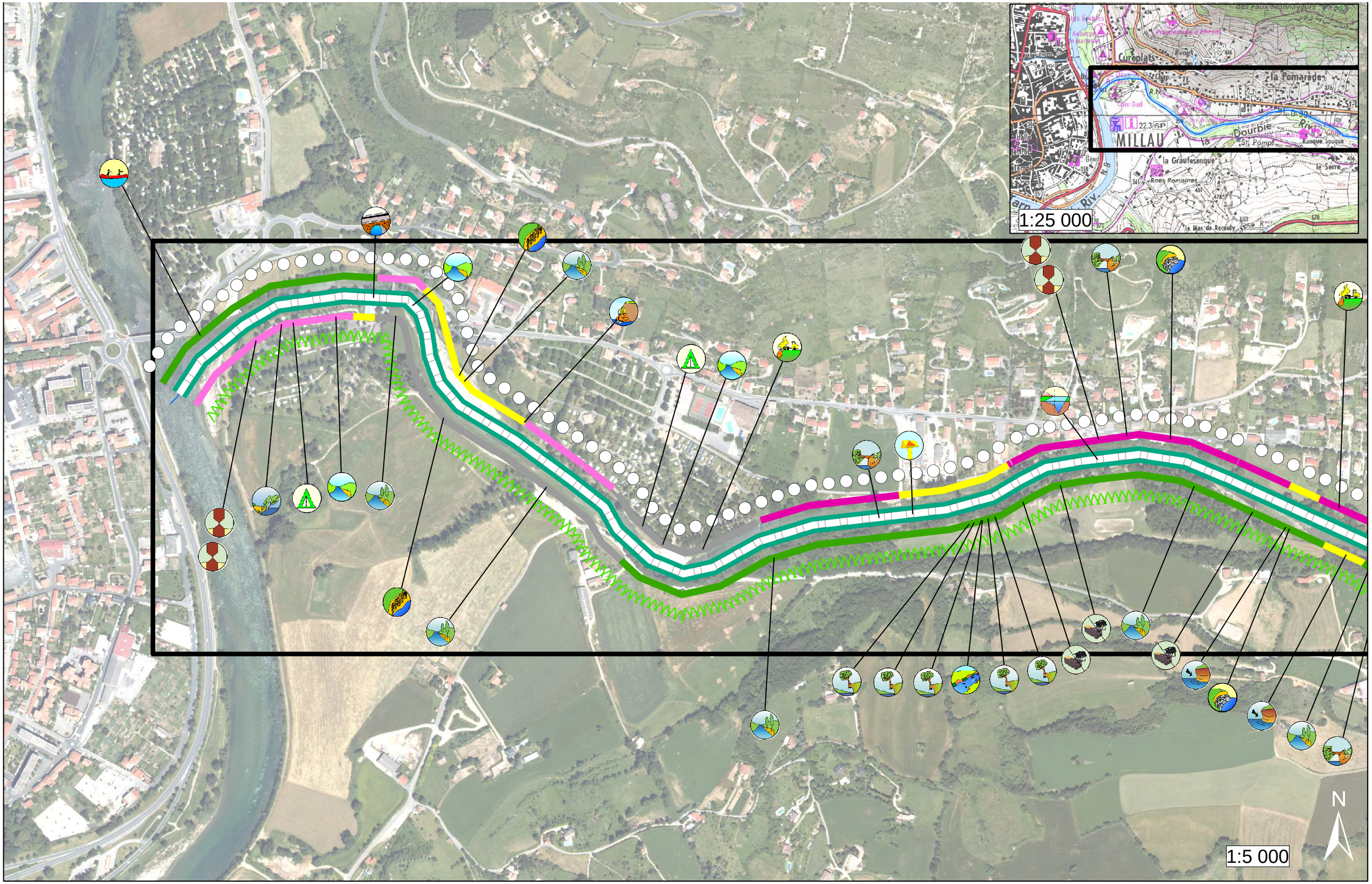

0 150 300 450 600 Mètres

Carte réalisée par le Parc naturel régional des Grands Causses - Extrait des fichiers BD Ortho® Scan 25®- ©IGN 2012 - Septembre 2012